

Historie turistického značení v Ústeckém kraji

BESEDA

s Janem Bělohlávkem

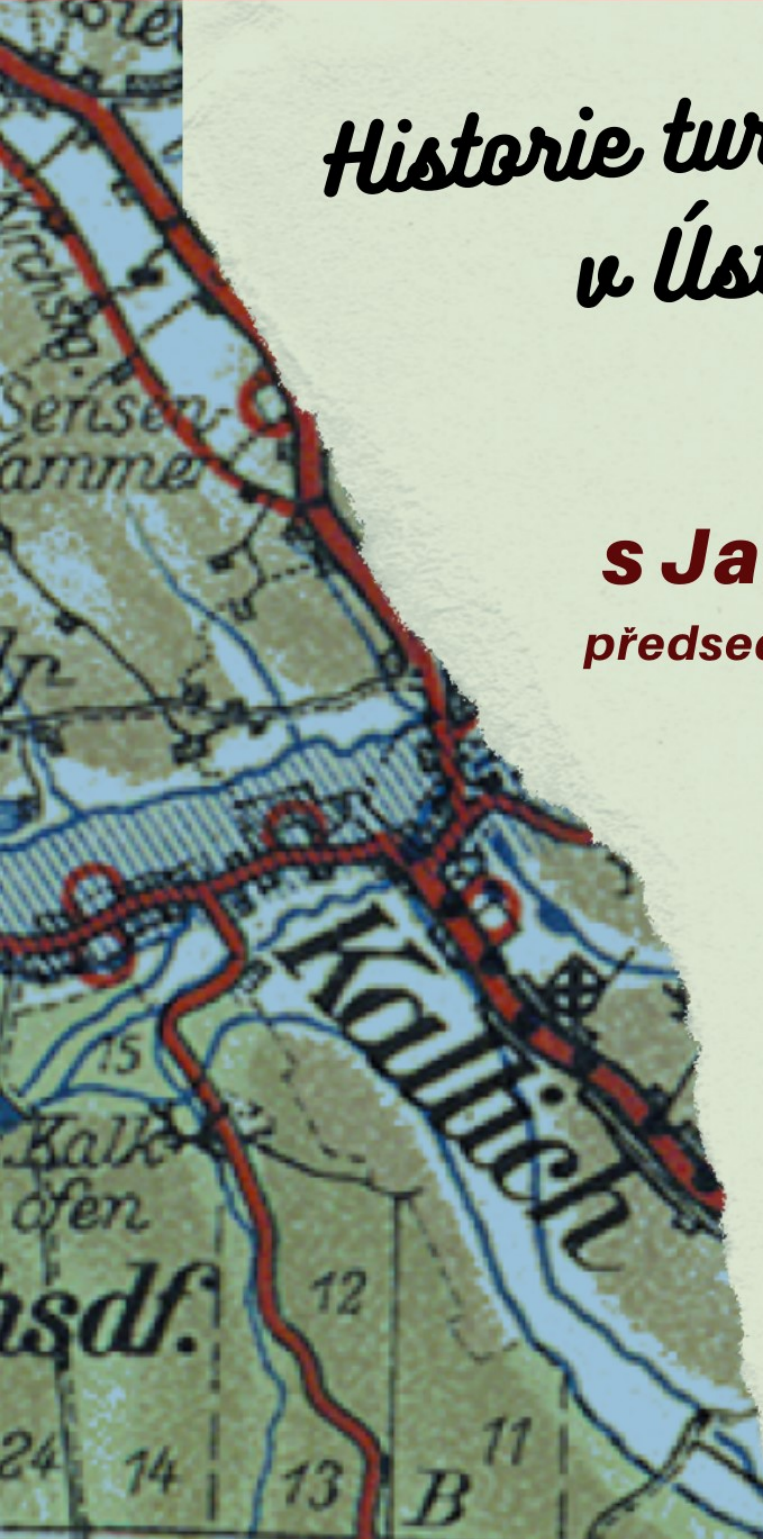
předsedou Klubu českých turistů Žatec







- historie turistiky a turistického značení na území dnešního Ústeckého kraje s ukázkami dobových map a průvodců
- historie svého času nejdelší turistické dálkové trasy v Evropě – Hřebenové cesty (Kammweg) o délce 1 200 km
- turistika v Žatci před druhou světovou válkou a dnes

středa 31. 5.

od 17:00

**sálek knihovny
vstupné dobrovolné**



| | |
|--|--|
|  | Kammweg : Jeschken-Rosenberg. Fortsetzung bis zur Schneekoppe und bis zum Keilberg. |
|  | Kegelweg : Jeschken - Milleschauer. |
|  | Hochwald - Ringweg. |
|  | Hochwald - Böhm.-Kamnitz. |
|  | Warnsdorf - Herrnskretschien. |
|  | Rumburg - Valtenberg. |